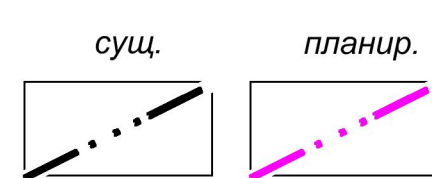
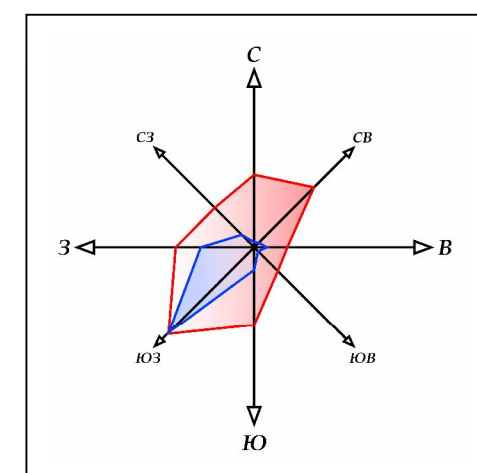


Правила землепользования и застройки села Кутана муниципального образования "Национальный наслег Анамы"

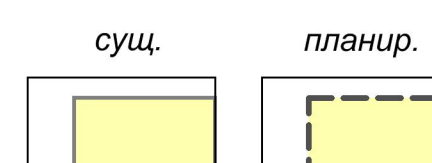
Карта зон с особыми условиями использования территории села Кутана муниципального образования "Национальный наслег Анамы" 1:5000



ГРАНИЦЫ

Граница населенного пункта

ТЕРРИТОРИАЛЬНЫЕ ЗОНЫ



Жилая зона (Ж1)

Зона ведения садоводства и огородничества (Ж2)

Зона делового, общественного и коммерческого назначения (О1)

Производственная зона (П1)

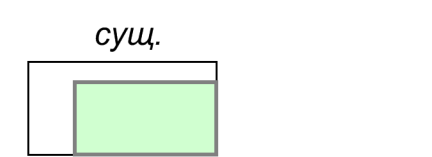
Зона инженерной инфраструктуры (И)

Зона транспортной инфраструктуры (Т1)

Зона кладбищ (Сп1)

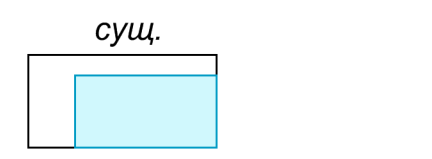
Зона природного ландшафта (Р1)

ЗОНЫ, НА КОТОРЫЕ ГРАДОСТРОИТЕЛЬНЫЙ РЕГЛАМЕНТ НЕ РАСПРОСТРАНЯЕТСЯ



Территория общего пользования (улично-дорожная сеть)

ЗОНЫ, ДЛЯ КОТОРЫХ ГРАДОСТРОИТЕЛЬНЫЙ РЕГЛАМЕНТ НЕ УСТАНОВЛИВАЕТСЯ

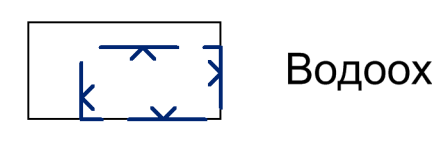


Поверхностные водные объекты

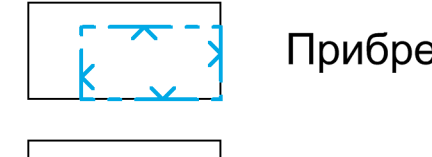


Границы земельных участков, поставленных на кадастровый учет

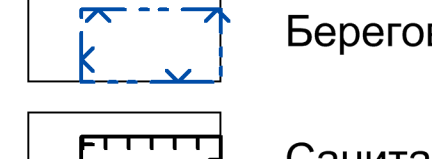
ЗОНЫ С ОСОБЫМИ УСЛОВИЯМИ ИСПОЛЬЗОВАНИЯ ТЕРРИТОРИИ



Водоохранная зона



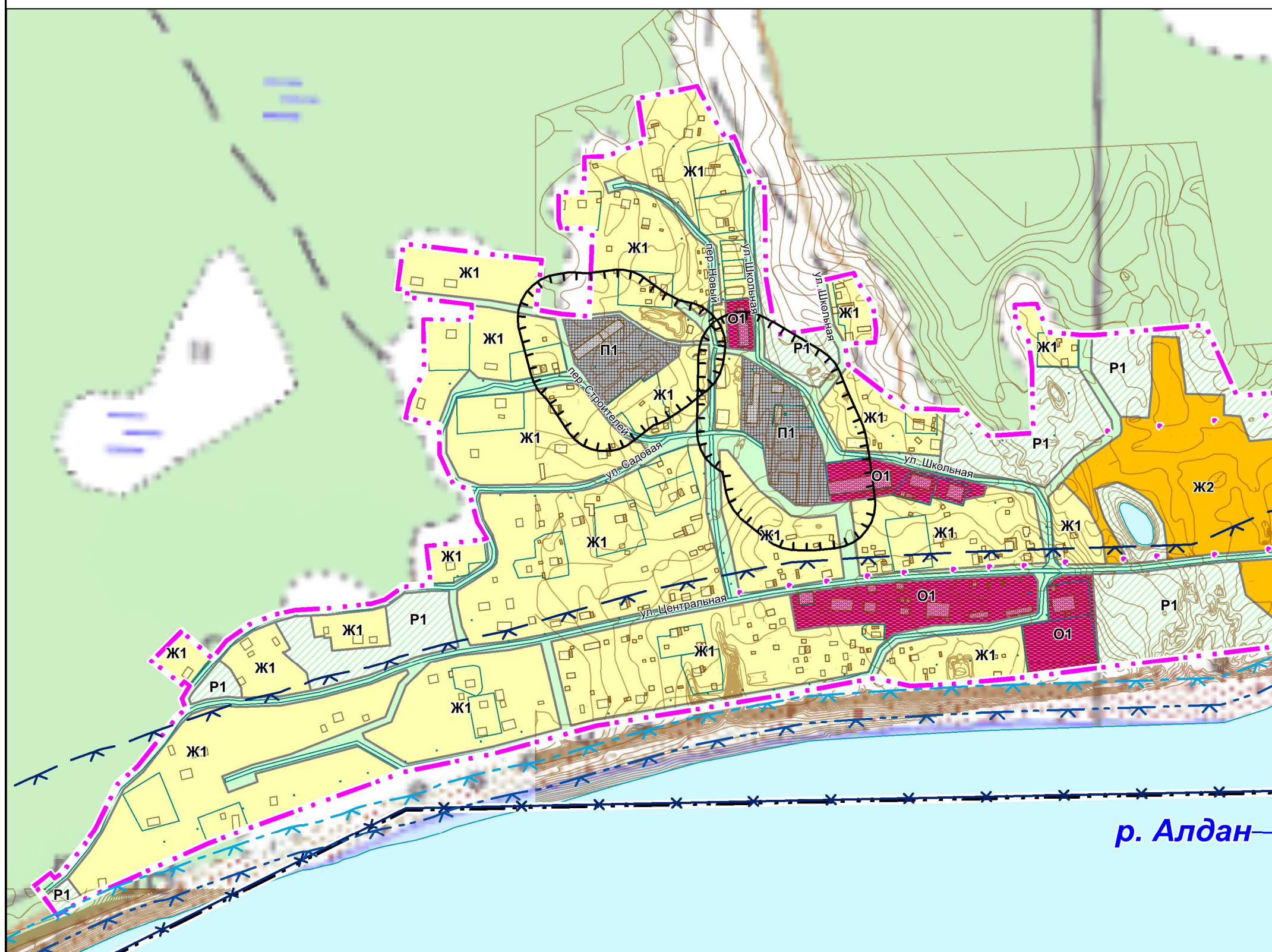
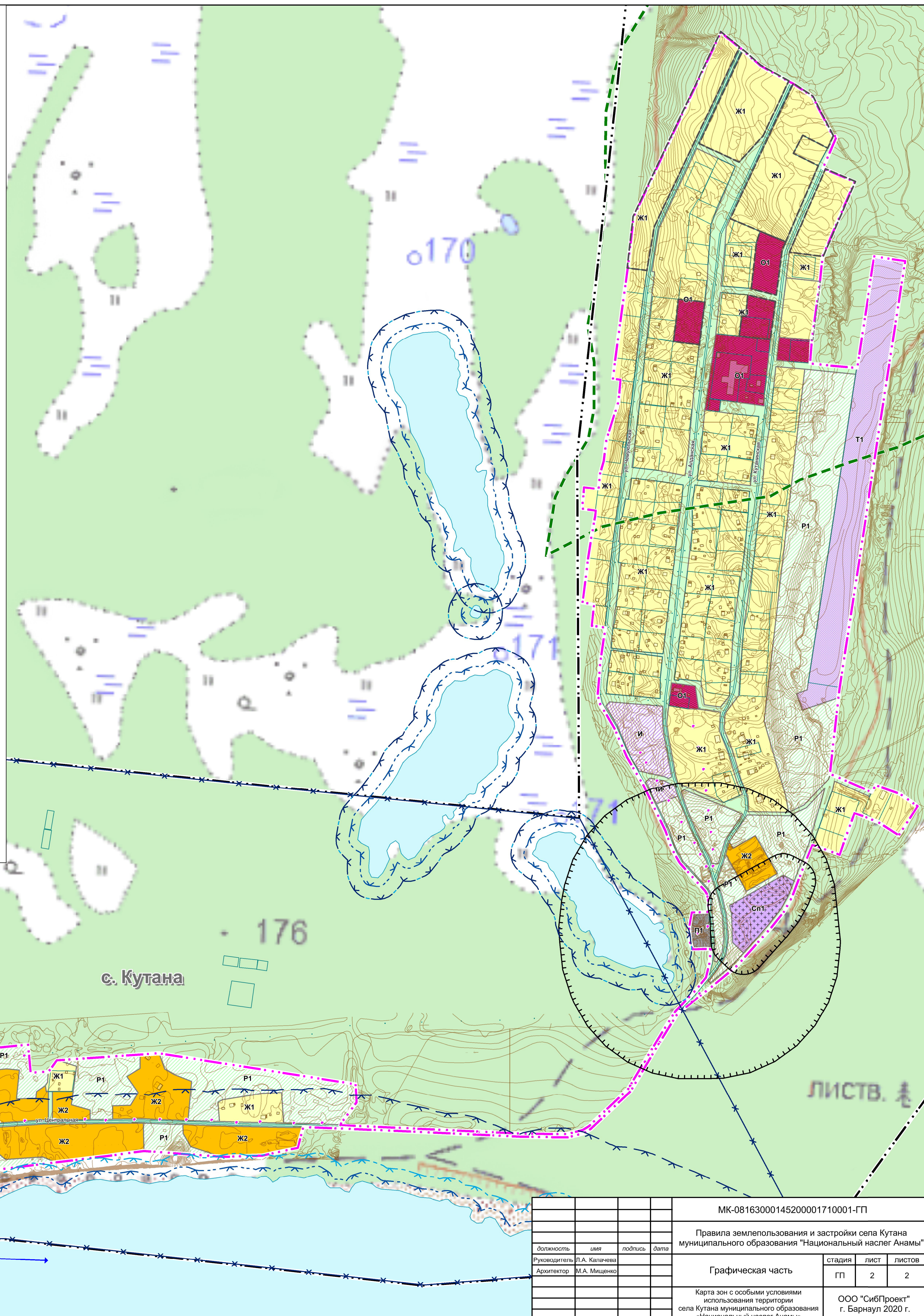
Прибрежная защитная полоса



Береговая полоса



Санитарно-защитная зона



				МК-08163000145200001710001-ГП				
				Правила землепользования и застройки села Кутана муниципального образования "Национальный наслег Анамы"				
должность	имя	подпись	дата					
Руководитель	Л.А. Калачева							
Архитектор	М.А. Мищенко							
				Графическая часть		стадия	лист	листов
						ГП	2	2
				Карта зон с особыми условиями использования территории села Кутана муниципального образования «Национальный наслег Анамы»				
				ООО "СибПроект" г. Барнаул 2020 г.				